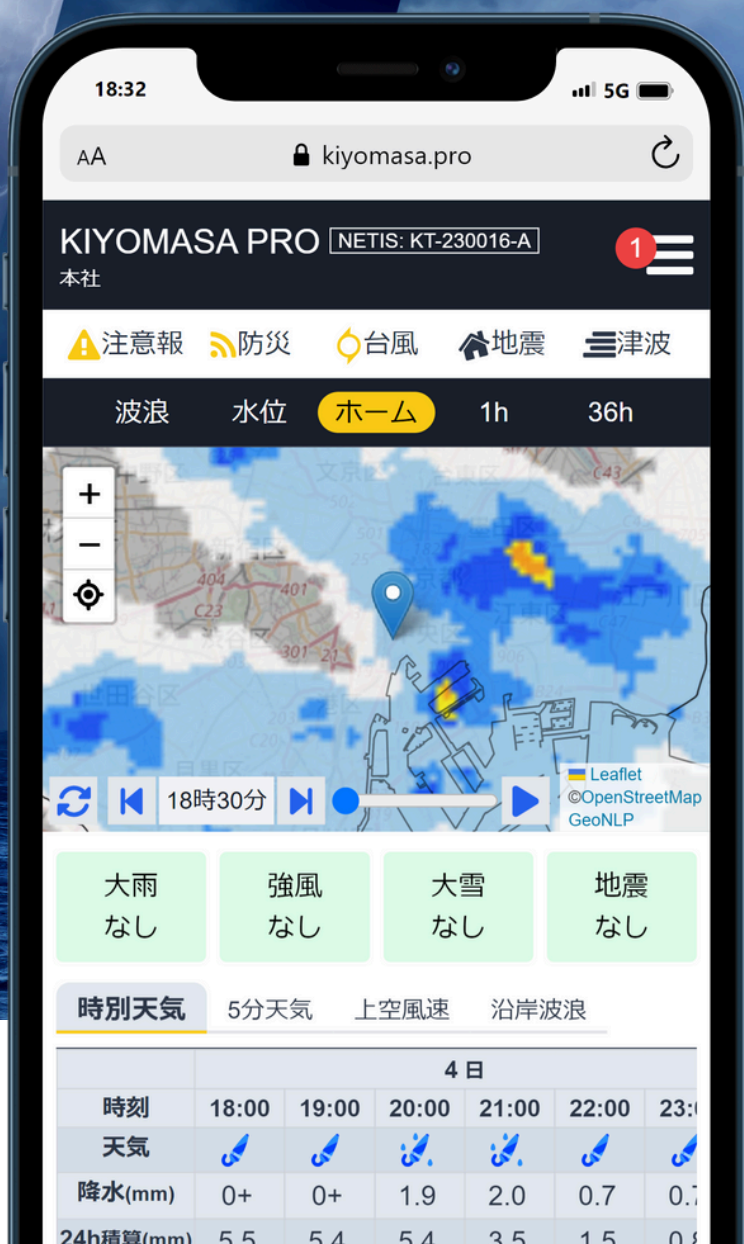


気象リスク管理モバイル KIYOMASA PRO



気象庁予報業務許可 第83号
株式会社ライフビジネスウェザー



ユーザーの声をもとに大幅リニューアル！



安全建設気象モバイル『KIYOMASA』を導入頂いた現場の皆様の声をもとに、機能やUIを大幅にリニューアルし、

気象リスク管理モバイル『KIYOMASA PRO』

として生まれ変わりました。

建設現場に特化した気象予測や作業可否判断の手助けとなる通知機能を生かし、荒天による労働災害リスク、機材損失リスク、工程管理・品質管理リスクといった、あらゆるリスクを事前に知らせ、回避できるよう支援するツールです。

工種は問わず、様々な現場で、安全性や施工性の向上、周辺環境への配慮が期待できます。

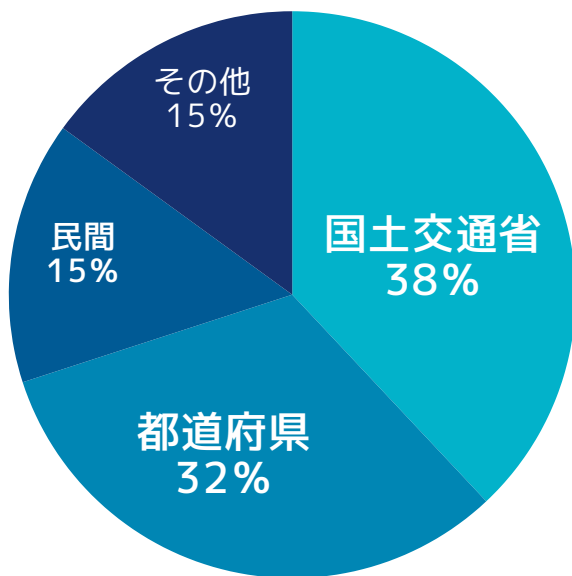
KIYOMASAとは

建設現場専用の気象情報サイトとアラートメール機能を備えたリアルタイムの安全・工程管理ツールです。

リリース開始から10年以上経過した2022年9月時点での導入現場数は7,000現場を超え、日本全国の現場の安全を支えています。

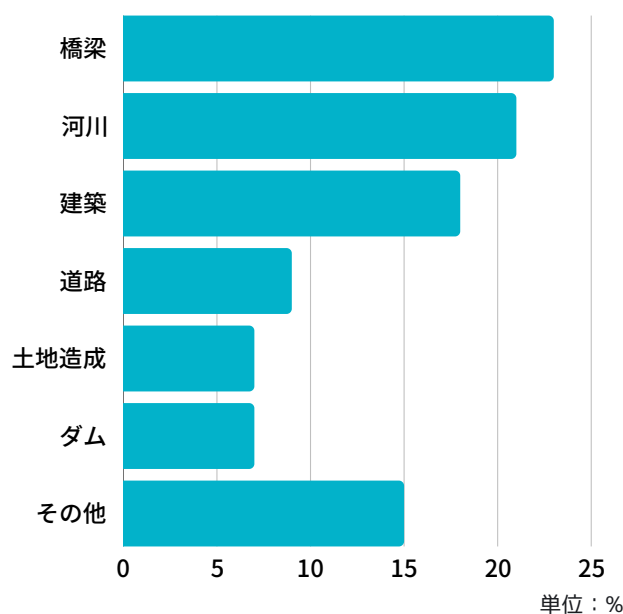
KIYOMASAは、新技術情報提供システム(NETIS)という、国土交通省運営の公共工事等で活用できる新技術をまとめたデータベースに登録され、長年の実績評価の結果、活用の効果が極めて優れていた証である『設計比較対象技術』として認められました。

導入発注者割合



※その他には、内閣府・防衛省・農林水産種
林野庁・水資源機構・都市再生機構などの
団体・団体様が含まれています。

工種別導入割合



※その他の工種には、海岸・上下水道
トンネル・鉄道などが含まれています。



大雨 49.1 mm	強風 7.7 m/s	大雪 なし	地震 なし
---------------	---------------	----------	----------

特別天気 5分天気 上空風速 沿岸波浪

時刻	11:00	12:00	13:00	14:00	15:00
天気	☁	☁	☁	☁	☁
降水(mm)	6.5	8.3	10.4	7.0	6.8
24h積算(mm)	49.2	42.7	34.5	24.0	17.0
気温(°C)	26.9	26.8	26.8	26.8	26.8
湿度(%)	93	93	93	93	93
風向	➤	➤	➤	➤	➤
風速(m/s)	7.2	7.1	7.7	7.7	7.5

今日の熱中症情報 ほぼ安全	今日のヒヤリハット やや起こりやすい
------------------	-----------------------

8.7°C
アメダス東京 2/9 15:20

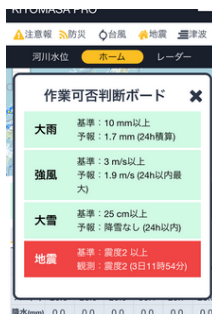
降水 0.0mm
風速 3.8m/s
風向 ▼

	東京地方	東京
10(金)	☁	-
11(土)	☁	30% 13°C
12(日)	☁	20% 13°C
13(月)	☁	50% 13°C
14(火)	☁	30% 10°C
15(水)	☁	20% 8°C
16(木)	☁	10% 8°C

©Life & Business Weather inc. All Rights Reserved.

新機能① 作業可否判断ボード

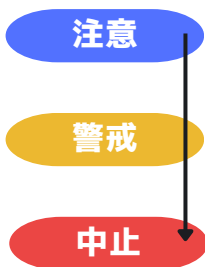
労働安全衛生法で定められている、悪天候の基準を超える予測が発表されていることが一目でわかるよう、サイトTOPに「作業可否判断ボード」を設けました。基準を超える予測が出ている場合には「赤」で、基準値の80%以上の予測が発表されている場合は「黄色」で警告。当日もしくは明日の作業で作業中止の判断が必要かどうか、瞬時に判断することができます。表示している気象要素は、大雨・強風・大雪・地震の4種類。



ボードをタップすると、具体的な予測値（地震は観測値）を、ポップアップして表示します。

新機能② 段階的注意喚起アラート

これまでは、1つのアラートに対して、1つの基準値しか設定できませんでしたが、段階的に複数の基準値を設定できるよう改修致しました。



例えば、水位観測アラートの基準値を「注意レベル2.0m、警戒レベル3.5m、中止レベル5.0m」というように、複数の段階を設定することが可能です。

注意レベルで待機体制に入り、警戒レベルに達した段階で機材撤収準備、中止レベルの通知をもとに作業中止など、段階を踏んで管理体制を取る事が可能になります。

水位以外にも、現場近傍アメダスの1時間降水量、前24時間積算降水量も段階的に注意喚起することができます。

新機能③ PUSH通知機能の登場



スマホ・タブレット端末・ブラウザ等でPUSH通知を受けられるよう開発しています。

従来はメールアドレスを登録する必要がありましたが、アドレスを持っていない端末でも受信可能。受信許可する曜日・時間も設定で変更できます。

コンテンツ一覧表

カテゴリ	コンテンツ名	アラート
予測	雨雲・雪雲レーダー	○
	雷危険度・マップ	○
	竜巻危険度・マップ	○
	現場ピンポイント予報 (天気・気温・降水量・風向風速・湿度)	○
	高度別風速予測	—
	WBGT熱中症危険度予報	—
	ヒヤリハット予報	—
	週間天気予報	—
	沿岸波浪予測	—

カテゴリ	コンテンツ名	アラート
観測	アメダス気象観測 (降水・風)	○
	河川水位観測情報	○
	ピンポイント地震情報	○
防災情報	特別警報・警報・注意報	○
	台風情報・進路図	—
	津波情報	○
	防災情報解説 (全国・地方・都道府県)	—

※2025年3月現在

利用開始までの流れ

STEP1	STEP2	STEP3	STEP4
必要書面の準備	申込フォーム入力	受付完了	運用開始
建設気象PROホームページから 基準値リスト等をダウンロード	建設気象PROホームページから 申込フォームへ必要事項を 入力下さい	弊社から受付完了のメールを お送り致します	開始日までに担当者様へ URLとマニュアルを送付致します

価格(1現場あたり)

月額利用料	12,000円 (税込 13,200円)
初期費用	30,000円 (税込 33,000円)

機能説明や技術提案資料など、お気軽にご相談下さい。

株式会社ライフビジネスウェザー
 営業担当：櫻本・鈴木
 TEL：03-3668-6142（営業部直通）
 MAIL：kiyomasa@lbw.jp

URL：https://kensetsu.lbw.jp/



建設気象PRO